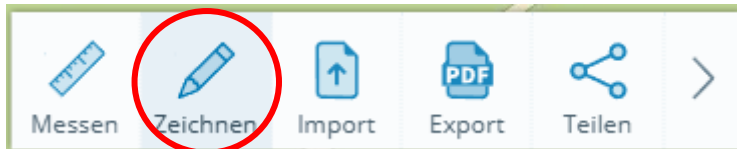


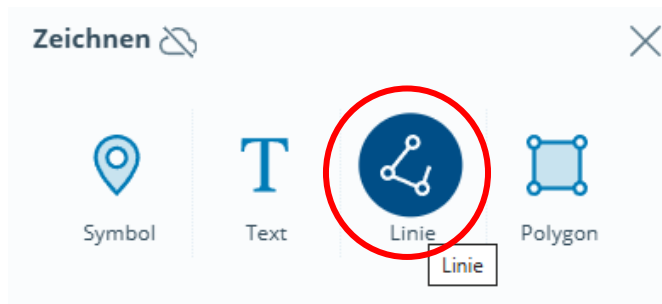
Bayernatlas-Link öffnen

<https://atlas.bayern.de/?c=677751,5422939&z=8&r=0&l=atkis&mid=1>

unten links auf **Zeichen** klicken



oben rechts auf **Linie** klicken



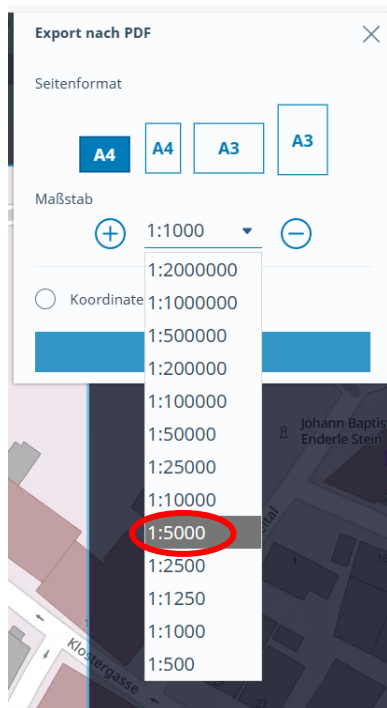
mit **Linksklicks** Bereich einzeichnen, Beenden mit **Doppelklick**



unten links auf **Export** klicken

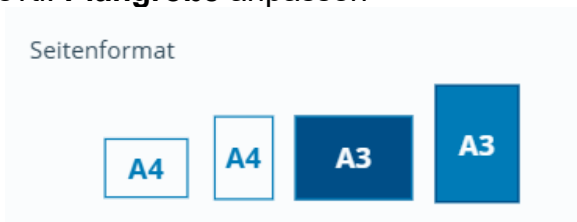


oben links Maßstab auf **1:5000** einstellen



mit gedrückter linker Maustaste **Planrahmen mittig auf eingezeichneten Bereich verschieben**

evtl. **Plangröße anpassen**



PDF erzeugen klicken

